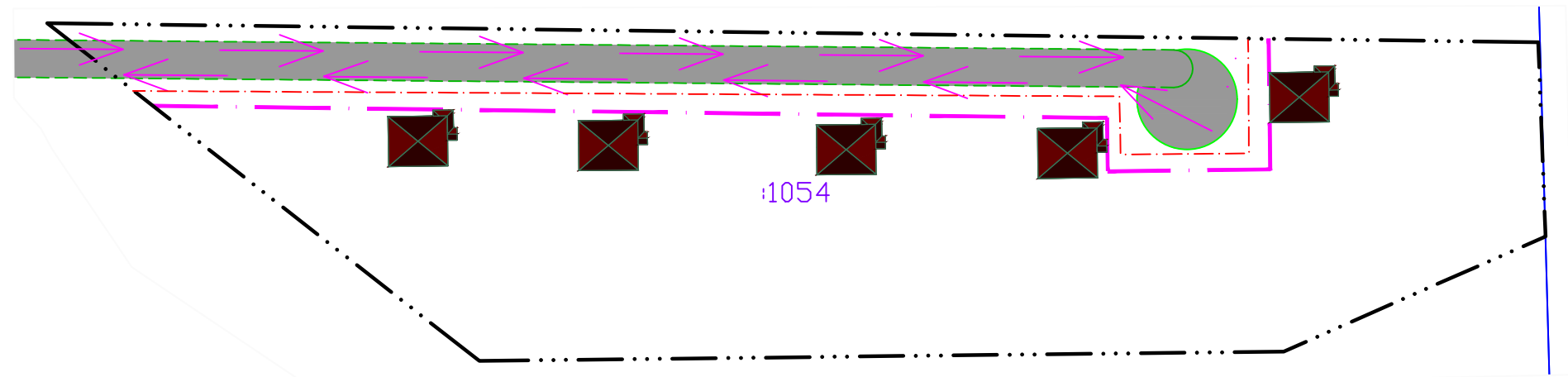
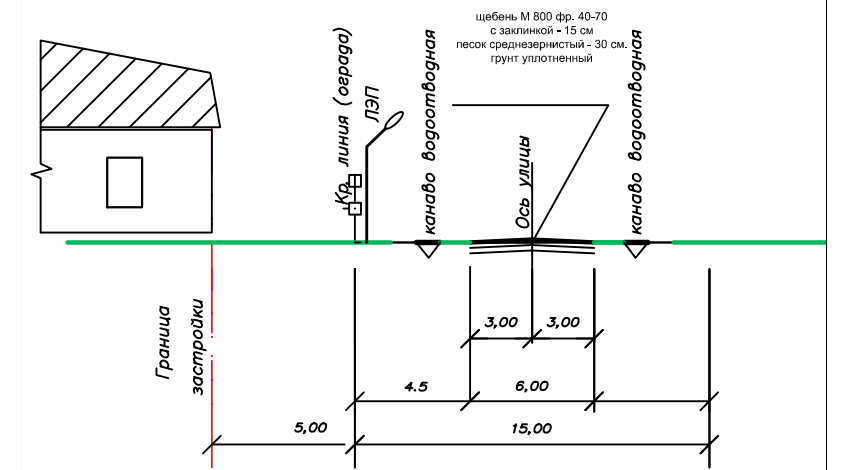


**Проект планировки**  
 участка с кад. номером 76:14:030401:1054  
 Ярославская обл, Рыбинский р-н, Назаровское с/п, вблизи д. Борок

*СХЕМА ПОПЕРЕЧНОГО ПРОФИЛЯ УЛИЦЫ*



Условные обозначения:

Существующие




Граница участка



Автомобильные дороги местного значения



проезжая часть



направление движения транспорта



направление движения пешеходов



граница проекта планировки и проекта межевания

Примечание:

1. Проезжая часть улицы принята шириной 6м
2. На территории проекта планировки отсутствуют объекты капитального строительства.
3. В конце тупиковых улиц предусмотрены разворотные площадки не менее 16\*16 метров.

				ПП 08-20
<b>Проект планировки</b>				
участка с кад. номером 76:14:030401:1054				
Ярославская обл, Рыбинский р-н, Назаровское с/п, вблизи д. Борок				
				материалы по обоснованию проекта
			стадия	лист
			ПП	3
				лист
				4
				ИП Шадрин А.В. г. Рыбинск 2020г.
				Схема организации движения транспорта и пешеходов Схема существующих объектов капитального строительства М 1:2000
Разработал	Шадрин А.В.	01.09.20		